

АДМИНИСТРАЦИЯ
ГОРОДСКОГО ПОСЕЛЕНИЯ ЛЮБЕРЦЫ
ЛЮБЕРЕЦКОГО МУНИЦИПАЛЬНОГО РАЙОНА
МОСКОВСКОЙ ОБЛАСТИ

ПОСТАНОВЛЕНИЕ

от 25.06.2012 № 784-ПА

О проведении публичных слушаний по рассмотрению проекта планировки территории микрорайона 1А города Люберцы Московской области

В соответствии с Градостроительным кодексом Российской Федерации, Федеральным законом от 29.12.2004 № 191-ФЗ «О введении в действие Градостроительного кодекса Российской Федерации», Федеральным законом от 06.10.2003 № 131-ФЗ «Об общих принципах организации местного самоуправления в Российской Федерации», Уставом города Люберцы, Положением «О публичных слушаниях в городском поселении Люберцы Люберецкого муниципального района Московской области», утвержденным решением Совета депутатов города Люберцы от 20.12.2005 № 12/2, постановлением администрации города Люберцы от 13.04.2010 № 464-ПА «О развитии города Люберцы», постановлением администрации города Люберцы от 01.06.2012 № 668-ПА «О разработке проекта планировки территории микрорайона 1А города Люберцы Московской области»

ПОСТАНОВЛЯЮ:

1. Назначить публичные слушания по рассмотрению проекта планировки территории микрорайона 1А города Люберцы Московской области (прилагается).
2. Провести публичные слушания, указанные в п. 1 настоящего постановления, 31.07.2012 в 16 часов по адресу: г. Люберцы, ул. Урицкого, д. 10 (школа № 13).
3. Назначить председательствующим на публичных слушаниях начальника управления градостроительства и архитектуры Тамарова А.С.
4. Председательствующему на публичных слушаниях обеспечить:

- 4.1. Подготовку и проведение публичных слушаний;
- 4.2. Оформление результатов публичных слушаний;
- 4.3. Обобщение поступивших письменных обращений.

5. Установить, что письменные обращения жителей города Люберцы, а также уведомления от лиц, желающих принять участие в публичных слушаниях, принимаются в срок до 23.07.2012 по адресу: 140000, г. Люберцы, Октябрьский проспект, д. 190, каб. 119.

6. Управлению по организации работы аппарата администрации (Акаевич В.Г.) опубликовать настоящее постановление в средствах массовой информации и разместить на официальном сайте администрации города Люберцы в сети «Интернет».

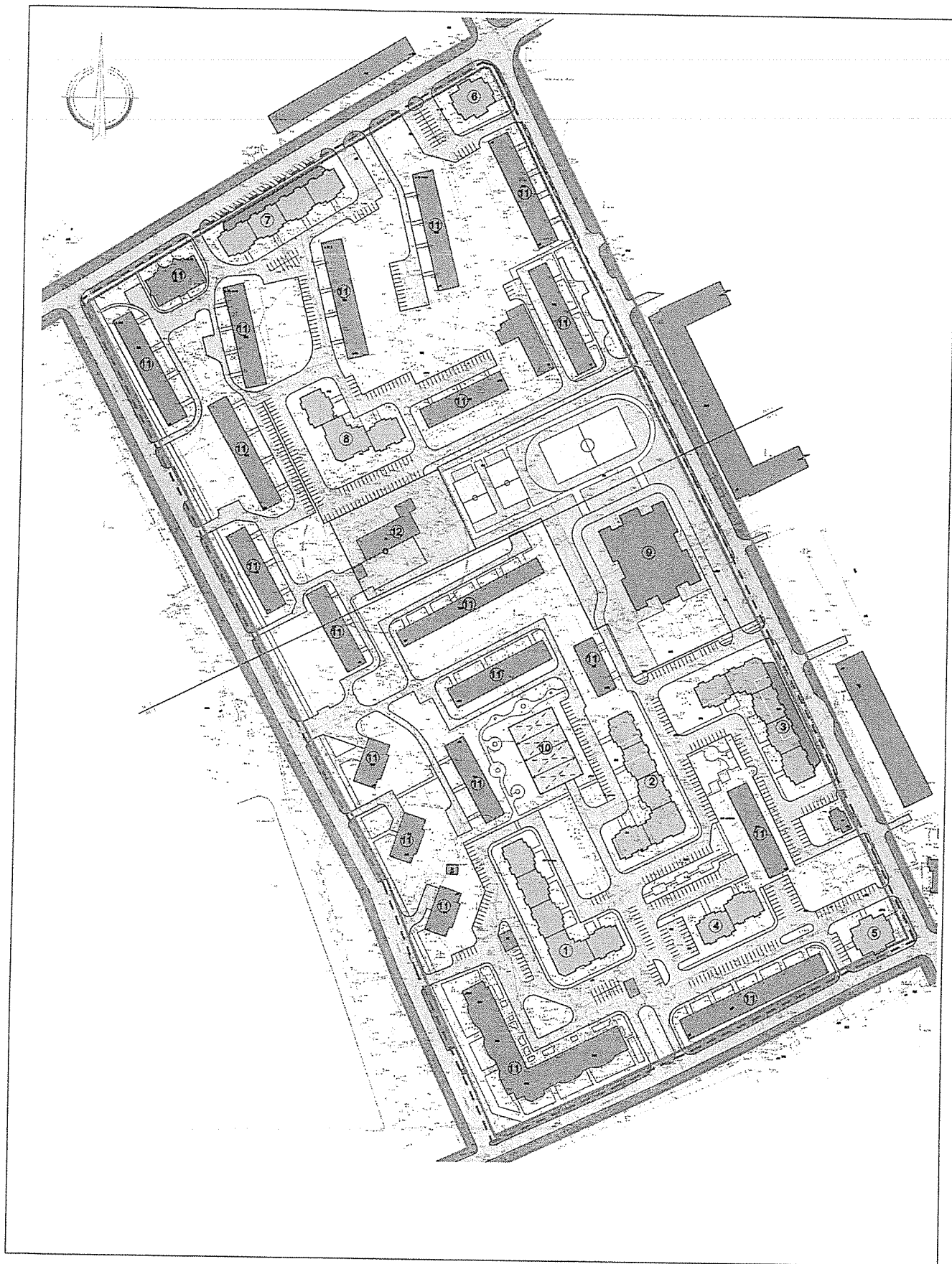
7. Контроль за исполнением настоящего постановления возложить на заместителя Главы администрации Коханого И.В.

Глава города



В.П. Ружицкий











Приложение № 1
к постановлению администрации города Люберцы
от 25.06.2012 № 784-17А



Экспликация зданий и сооружений		
№ п/п	Наименование	Примечание
1	5-ти секционный 17-ти этажный жилой дом	проект.
2	5-ти секционный 17-ти этажный жилой дом	проект.
3	5-ти секционный 17-ти этажный жилой дом со встроенно-пристроенными помещениями общественного назначения	проект.
4	2-х секционный 17-ти этажный жилой дом	проект.
5	1-но секционный 17-ти этажный жилой дом с нежилым первым этажом	проект.
6	1-но секционный 17-ти этажный жилой дом с нежилым первым этажом	проект.
7	4-х секционный 17-ти этажный жилой дом со встроенно-пристроенными помещениями общественного назначения	проект.
8	3-х секционный 17-ти этажный жилой дом	проект.
9	Школа на 550 учащихся	проект.
10	2-х уровневая открытая автостоянка на 96 автомобилей	проект.
11	Жилой дом	сущ.
12	Котельная	сущ.

Основные технико-экономические показатели			
№ п/п	Показатели	ед. измерения	Кол-во
1	Площадь проектируемого квартала	га	16,0
2	Площадь застройки: в т.ч. существующей сохраняемой новое строительство	м ²	33542
		м ²	18881
		м ²	14660
3	Общая площадь квартир (новое строительство)	м ²	99540,0
4	Общая площадь нежилых помещений общественного назначения	м ²	3260,0

Условные обозначения:

-  - граница проектируемой территории
-  - проектируемые красные линии
-  - проектируемые жилые дома
-  - проектируемые здания общественного назначения
-  - проектируемая открытая автостоянка
-  - существующая сохраняемая застройка
-  - дорожное покрытие
-  - пешеходное покрытие
-  - проектируемые площадки
-  - озеленение территории

		2012			
					Московская область, г. Люберцы, квартал в границах улиц: Шевлякова, 8 марта, Урицкого, Коммунистической.
				Эскиз проекта планировки территории	Стадия
				ПП	Лист
					Листов
ГАП	Стрекалин				
Исполнил	Сак-Саковская				
Норм. контр.	Стрекалин				
				Схема архитектурно-планировочной организации территории М 1: 2000	ЗАО ФИРМА